





















Jelmagyarázat:

- belterület határa 
- beépítésre szánt terület határa 
- falusias 
- kereskedelmi, szolgáltató 
- gazdasági-majror 
- Erdőterület 
- Mezőgazdasági terület - általános védendő tájhasználatú 
- védendő fás legelő 
- árutermelő mg-i terület 
- Vízgazdálkodási terület 
- Nagy-középnomású földgázvezeték 
- Nagy-középnomású földgázvezeték 
- 120 kV-os villamos vezeték 
- régészeti terület határa 
- műemléki jelentőségű terület határa 
- BfNP tervezett határa 
- természeti terület határa 
- NATURA 2000 terület védőterület határa 
- országos mellékút 
- helyi/önkormányzati összekötő 

HATÁLYOS TERV KIVÁGAT

Módosítással érintett terület

Készült az állami alapadatok felhasználásával.

Megbízó:	Vöröstó Község Önkormányzata	h-SZE M=1:4000 2021. február 08.
Munka megnevezése:	Vöröstó településrendezési terve	
Munkarész:	Hatályos Szerkezeti terv tervlap kivágat 314/2012.(XI.8.) Korm. r. szerinti véleményezési szakaszra	
Felelős tervező:	Németh Ferenc okl. építészmérnök TT-1 19-0221 településrendezési vezető tervező	
Munkatárs:	Németh Kristóf okl. tájépítész mérnök természetvédelmi mérnök	